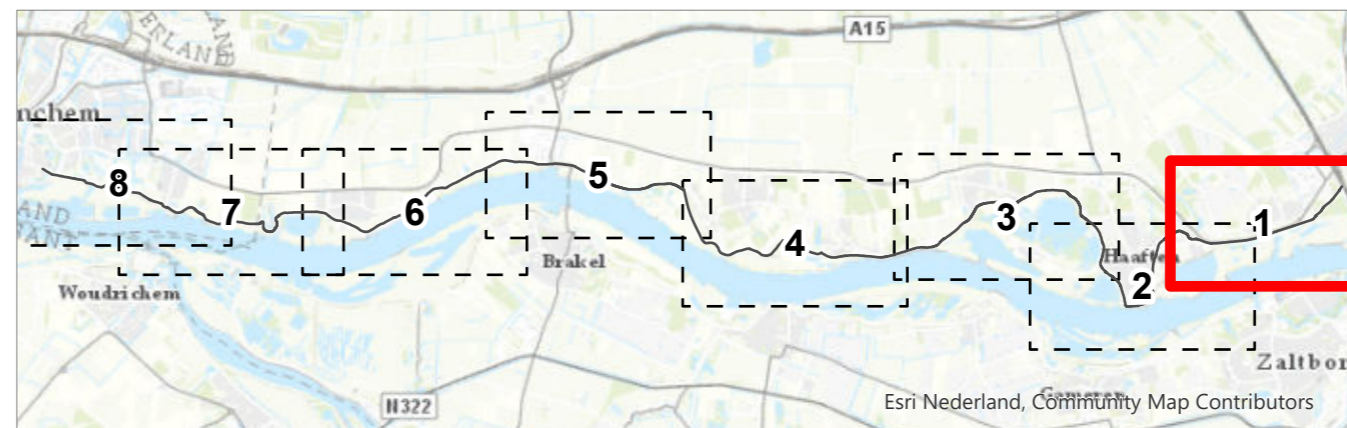




LSV GBKN, MIN I&M, ProRail, RWS, Esri, HERE, Garmin, INCREMENT P, USGS

— Scheidingslijnen
 — Dijkvakken
(Mogelijke) effecten op bestaande soorten amfibieën

- aantasting leefgebied kamsalamander
- aantasting leefgebied kamsalamander (overwintering)
- aantasting leefgebied kamsalamander (voortplanting en overwintering)
- aantasting leefgebied poelkikker (overwintering)
- aantasting leefgebied rugstreeppad (overwintering)



Titel
 Kaartbijlage 17 (mogelijke) effecten op beschermde soorten

Kaartblad 1/8 **Datum** 07/10/2020 **Schaal** 1:8,000



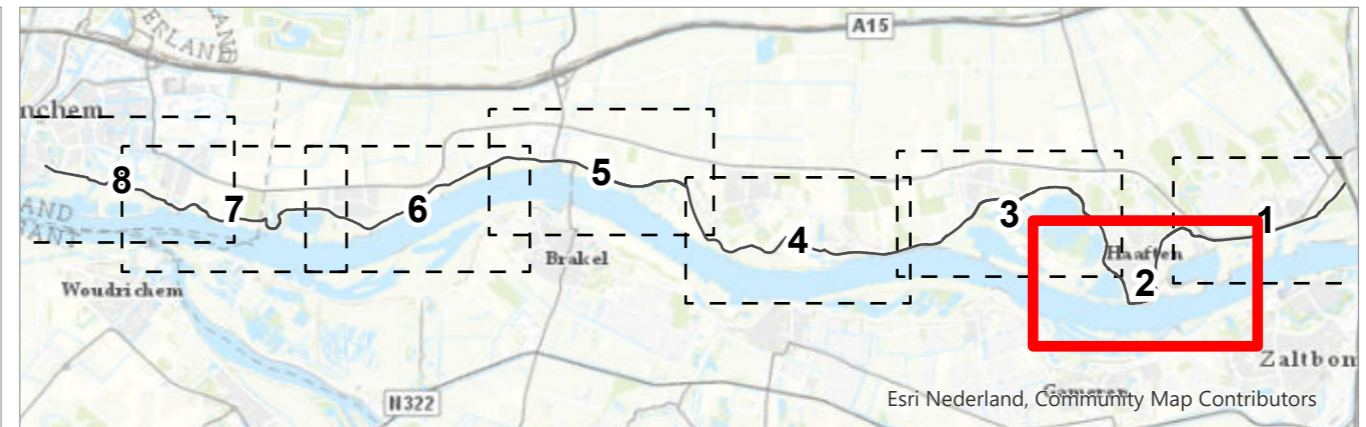
GraafReinaldalliantie

Esri Nederland, Community Map Contributors



LSV GBKN, MIN I&M, ProRail, RWS, Esri, HERE, Garmin, INCREMENT P, USGS

- Scheidingslijnen
- Dijkvakken
- (Mogelijke) effecten op bestaande soorten amfibieën**
- aantasting leefgebied kamsalamander
- aantasting leefgebied kamsalamander (overwintering)
- aantasting leefgebied kamsalamander (voortplanting en overwintering)
- aantasting leefgebied poelkikker (overwintering)
- aantasting leefgebied rugstreeppad (overwintering)



Titel
Kaartbijlage 17 (mogelijke) effecten op beschermde soorten

Kaartblad 2/8	Datum 07/10/2020	Schaal 1:8,000
-------------------------	----------------------------	--------------------------



GraafReinaldalliantie

Esri Nederland, Community Map Contributors

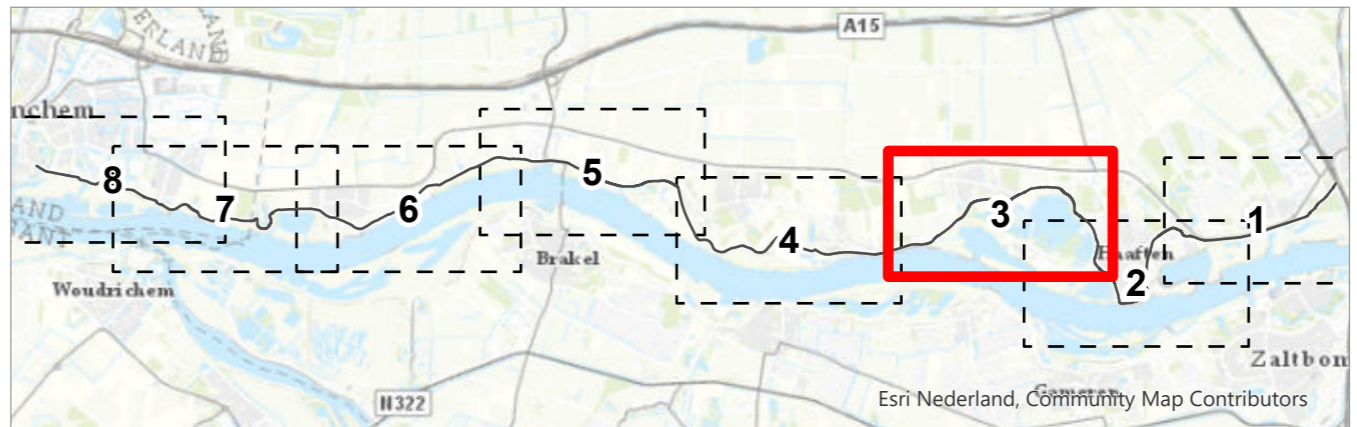


LSV GBKN, MIN I&M, ProRail, RWS, Esri, HERE, Garmin, INCREMENT P, USGS

Scheidingslijnen
Dijkvakken

(Mogelijke) effecten op bestaande soorten amfibieën

- aantasting leefgebied kamsalamander
- aantasting leefgebied kamsalamander (overwintering)
- aantasting leefgebied kamsalamander (voortplanting en overwintering)
- aantasting leefgebied poelkikker (overwintering)
- aantasting leefgebied rugstreeppad (overwintering)



Titel
Kaartbijlage 17 (mogelijke) effecten op beschermde soorten

Kaartblad 3/8 **Datum** 07/10/2020 **Schaal** 1:8,000



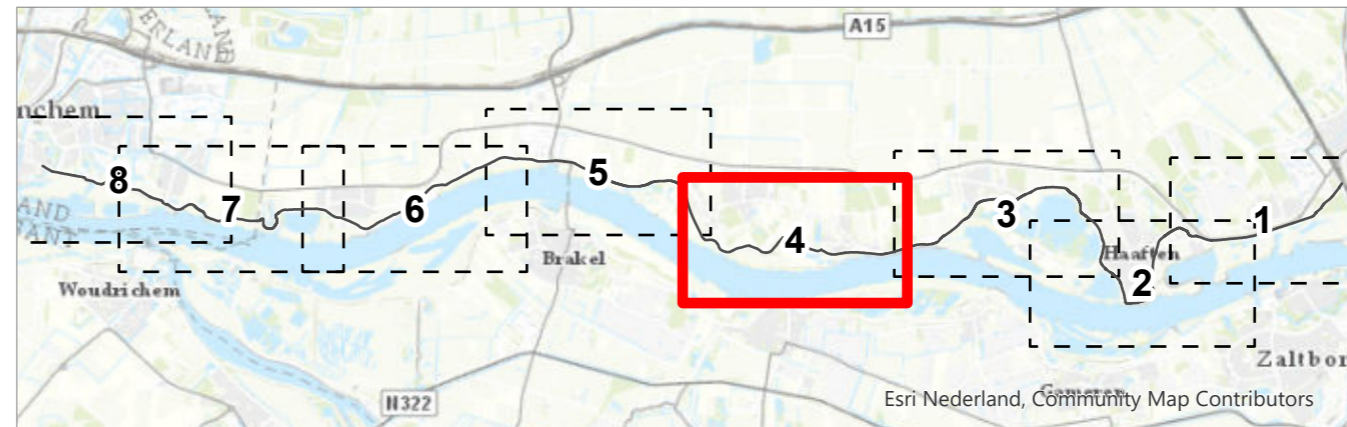
GraafReinaldalliantie

Esri Nederland, Community Map Contributors



LSV GBKN, MIN I&M, ProRail, RWS, Esri, HERE, Garmin, INCREMENT P, USGS

- Scheidingslijnen
 - Dijkvakken
- (Mogelijke) effecten op bestaande soorten amfibieën**
- aantasting leefgebied kamsalamander
 - aantasting leefgebied kamsalamander (overwintering)
 - aantasting leefgebied kamsalamander (voortplanting en overwintering)
 - aantasting leefgebied poelkikker (overwintering)
 - aantasting leefgebied rugstreeppad (overwintering)



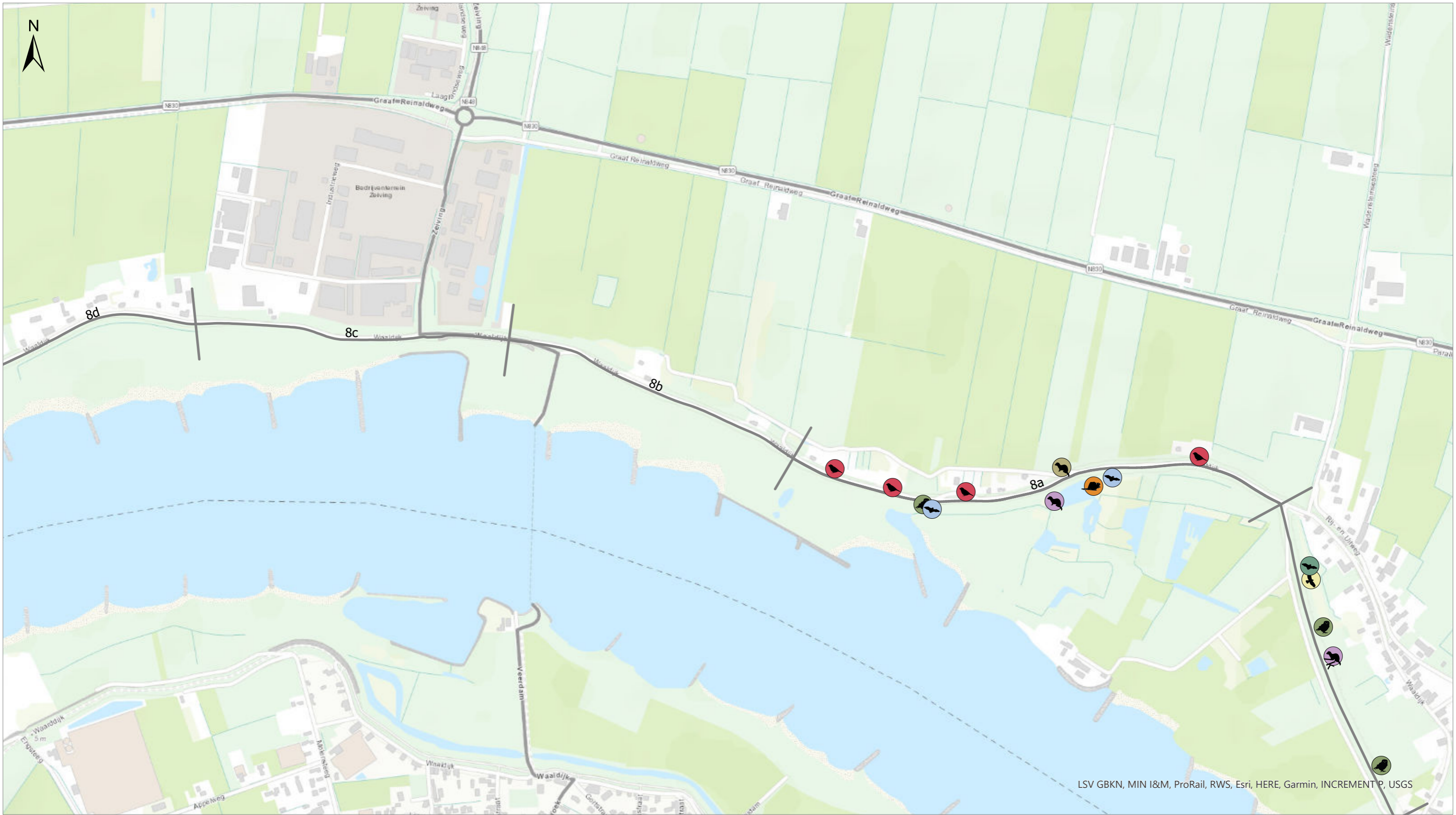
Esri Nederland, Community Map Contributors

Titel
Kaartbijlage 17 (mogelijke) effecten op beschermde soorten

Kaartblad	Datum	Schaal
4/8	07/10/2020	1:8,000



GraafReinaldalliantie

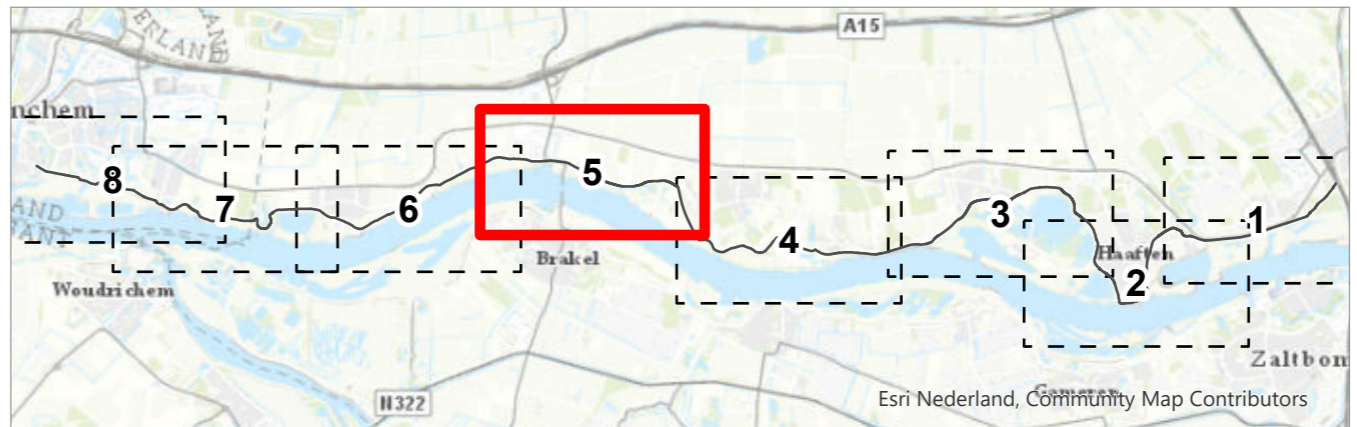


LSV GBKN, MIN I&M, ProRail, RWS, Esri, HERE, Garmin, INCREMENT P, USGS

— Scheidingslijnen
 — Dijkvakken

(Mogelijke) effecten op bestaande soorten amfibieën

- aantasting leefgebied kamsalamander
- aantasting leefgebied kamsalamander (overwintering)
- aantasting leefgebied kamsalamander (voortplanting en overwintering)
- aantasting leefgebied poelkikker (overwintering)
- aantasting leefgebied rugstreeppad (overwintering)

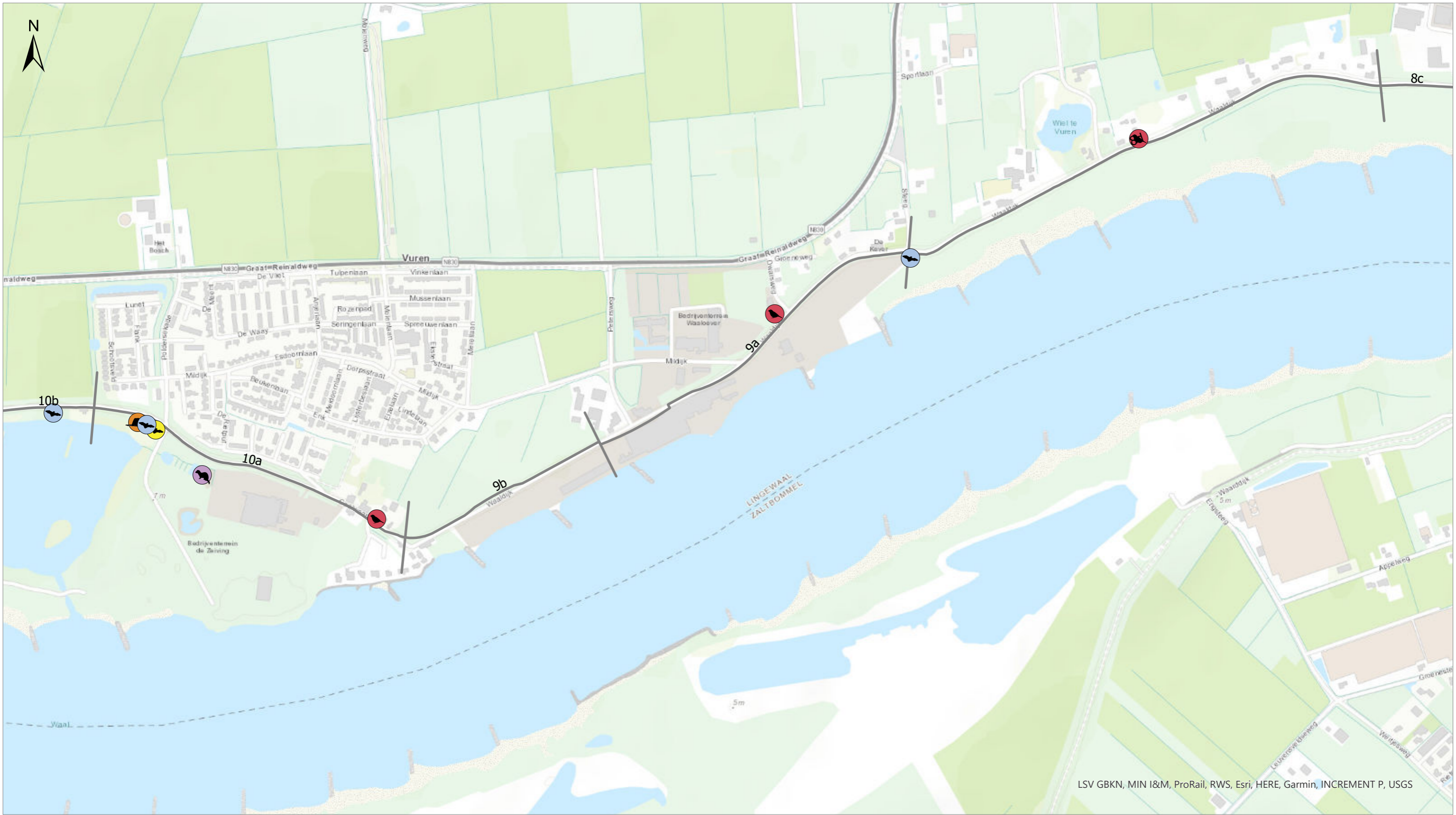


Titel
 Kaartbijlage 17 (mogelijke) effecten op beschermde soorten

Kaartblad	Datum	Schaal
5/8	07/10/2020	1:8,000

GraafReinaldalliantie

Esri Nederland, Community Map Contributors

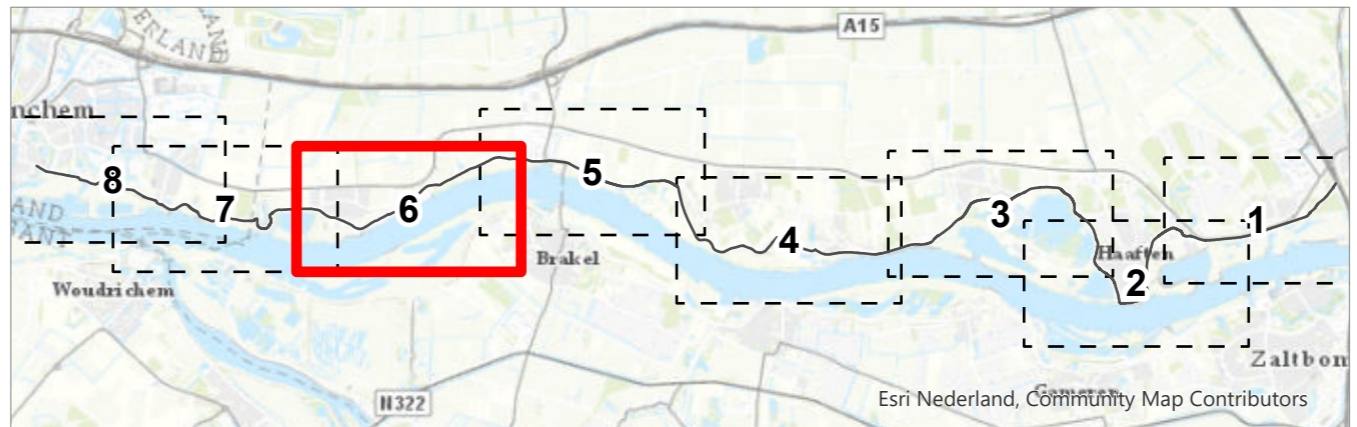


LSV GBKN, MIN I&M, ProRail, RWS, Esri, HERE, Garmin, INCREMENT P, USGS

— Scheidingslijnen
 — Dijkvakken

(Mogelijke) effecten op bestaande soorten amfibieën

- aantasting leefgebied kamsalamander
- aantasting leefgebied kamsalamander (overwintering)
- aantasting leefgebied kamsalamander (voortplanting en overwintering)
- aantasting leefgebied poelkikker (overwintering)
- aantasting leefgebied rugstreeppad (overwintering)



Titel
 Kaartbijlage 17 (mogelijke) effecten op beschermde soorten

Kaartblad 6/8 **Datum** 07/10/2020 **Schaal** 1:8,000

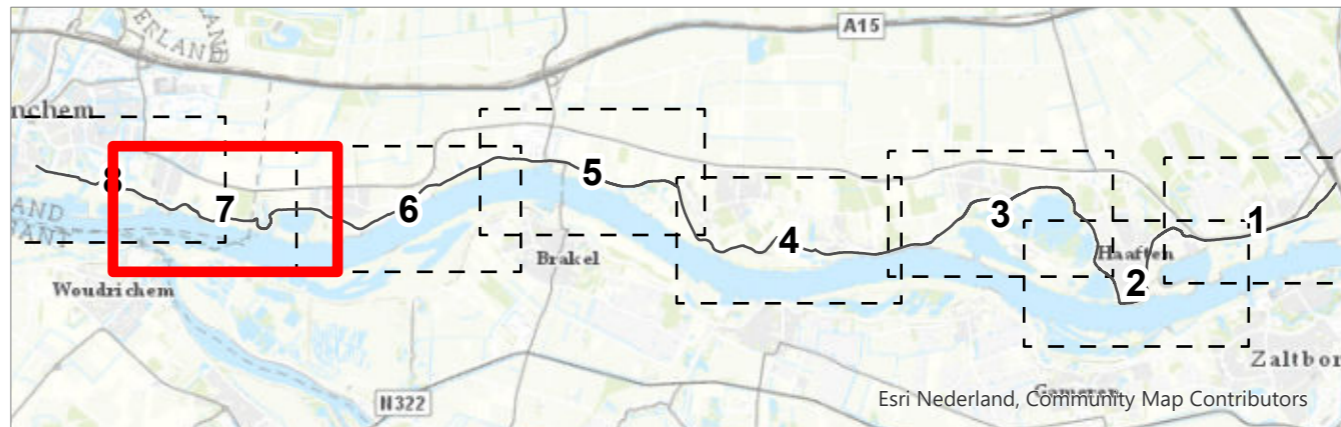


Esri Nederland, Community Map Contributors



LSV GBKN, MIN I&M, ProRail, RWS, Esri, HERE, Garmin, INCREMENT P, USGS

- Scheidingslijnen
 - Dijkvakken
- (Mogelijke) effecten op bestaande soorten amfibieën**
- aantasting leefgebied kamsalamander
 - aantasting leefgebied kamsalamander (overwintering)
 - aantasting leefgebied kamsalamander (voortplanting en overwintering)
 - aantasting leefgebied poelkikker (overwintering)
 - aantasting leefgebied rugstreeppad (overwintering)



Titel
Kaartbijlage 17 (mogelijke) effecten op beschermde soorten

Kaartblad	Datum	Schaal
7/8	07/10/2020	1:8,000



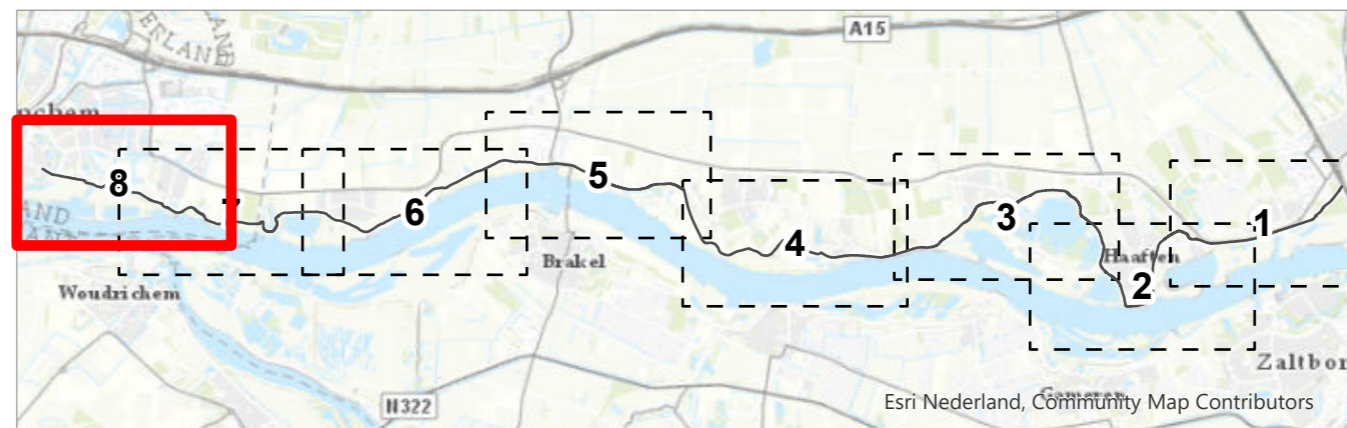
GraafReinaldalliantie

Esri Nederland, Community Map Contributors



LSV GBKN, MIN I&M, ProRail, RWS, Esri, HERE, Garmin, INCREMENT P, USGS

- Scheidingslijnen
 - Dijkvakken
- (Mogelijke) effecten op bestaande soorten amfibieën**
- aantasting leefgebied kamsalamander
 - aantasting leefgebied kamsalamander (overwintering)
 - aantasting leefgebied kamsalamander (voortplanting en overwintering)
 - aantasting leefgebied poelkikker (overwintering)
 - aantasting leefgebied rugstreeppad (overwintering)



Titel
Kaartbijlage 17 (mogelijke) effecten op beschermde soorten

Kaartblad 8/8 **Datum** 07/10/2020 **Schaal** 1:8,000



GraafReinaldalliantie

Esri Nederland, Community Map Contributors